







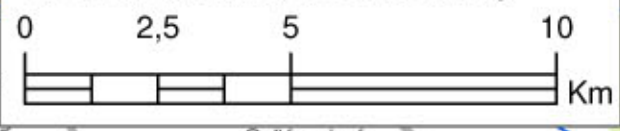


Obf Baruth

-  Grenze der Obf
-  Grenze der Rev
-  Sitz der Obf
-  Waldfläche
-  Autobahn
-  Bundesstraße
-  Landesstraße
-  Siedlungen

Topographische Datenquelle:
Landesvermessung und
Geobasisinformation Brandenburg



0 2,5 5 10 Km