



Ministerium für  
Land- und  
Ernährungswirtschaft,  
Umwelt und  
Verbraucherschutz

# Forstamt Oberhavel

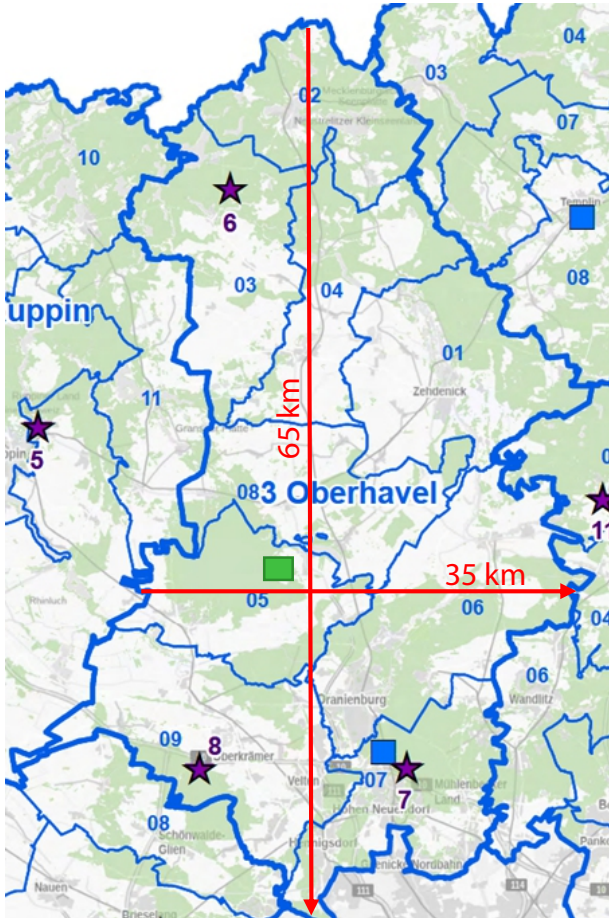


# Gliederung



- 1) Allgemeine Informationen zum Forstamt
- 2) Waldbesitzerverteilung
- 3) Standortinformationen
- 4) Aufgaben des Forstamtes
- 5) Waldpädagogik
- 6) Waldbrand
- 7) Müll im Wald
- 8) Waldfunktionen
- 9) Schutzgebiete & Naturschutz
- 10) Ausblick

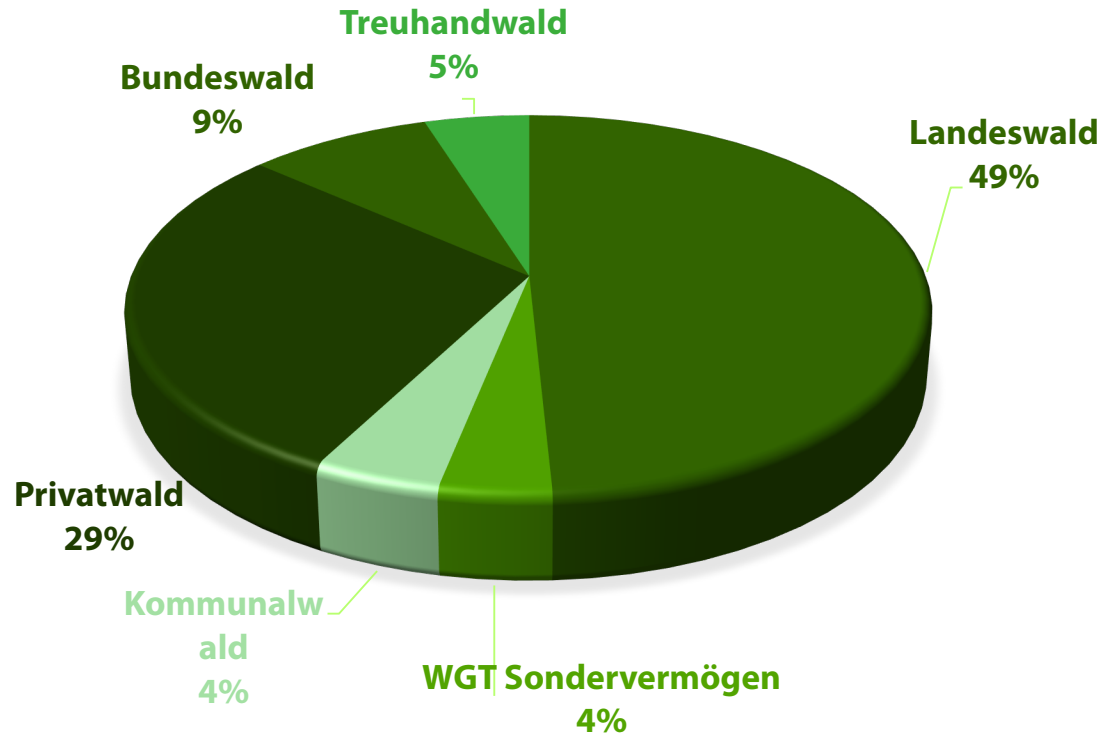
# Allgemeine Informationen



## Aufbau Forstamt Oberhavel

- FoA umfasst den gesamten Landkreis Oberhavel
  - von der nördlichen Berliner Stadtgrenze bis ins Ruppiner Land
- 180.800 Hektar (ha) Gesamtfläche
  - Bewaldungsprozent OHV 42% - ca. 80.000 ha Wald
    - Landesdurchschnitt Deutschland 37% - ca. 1.1 Mio. ha
- 1 Forstamtsleiter, 3 Funktionsförster, 1 Büroleiter, 1 Bürosachbearbeiter, 9 Revierleiter
- 19 Gemeinden & Amtsgemeinden, 143 Kommunen und 9 Städte
- 3 waldpädagogische Einrichtungen

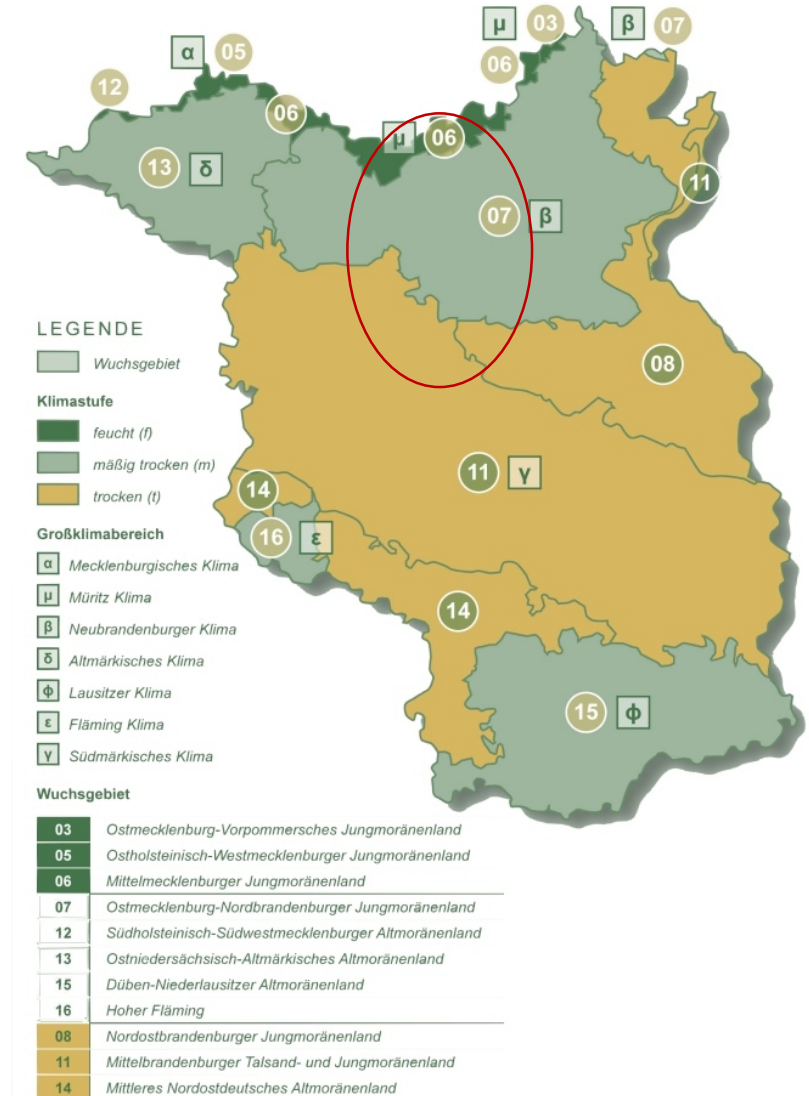
# Waldbesitzerverteilung im FoA Oberhavel



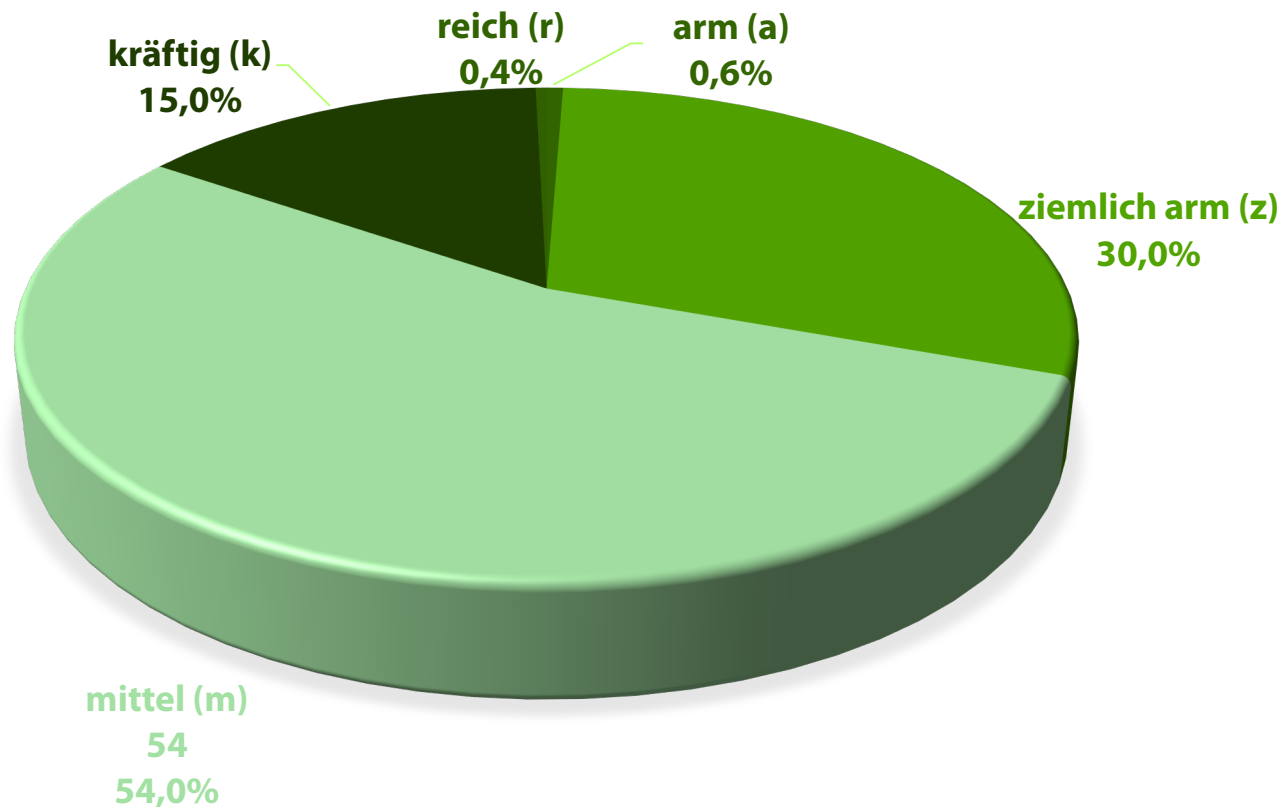
Waldbesitz im FoA	Hektar (ha)
Landeswald	37.365
Privatwald	21.896
Bundeswald	6.532
Treuhandwald	3.710
Kommunalwald	3.438
WGT Sondervermögen	3.010

# Wuchsgebiete & Klima

- Klimastufe: Neubrandenburger Klima (beta)
- Klimafeuchte:
  - Tieflandklima feucht (Tf) → 16 %
  - Tieflandklima mäßig (Tm) → 70 %
  - Tieflandklima trocken (Tt) → 14 %
- Wuchsgebiet:
  - Norden: Mittelmecklenburger Jungmoränenland (Müritzklima)
  - Ostmecklenburger-Nordbrandenburger Jungmoränenland
  - Süden: Nordostbrandenburger Jungmoränenland
    - Talsande des Urstromtals



# Standorte im FoA Oberhavel





# Aufgaben des Forstamtes



- Hoheitliche und gemeinwohlorientierte Aufgaben
- Ordnungsbehörde → zuständig für Genehmigungen
- Forstaufsicht über alle Waldeigentumsformen
- Waldschutzsituation & Monitoring
- Feststellung Waldeigenschaft
- Rat- und Anleitung der Waldbesitzenden
- Sicherung der Interessen für den Wald als Träger öffentlicher Belange
- Waldbrandüberwachung
- waldbezogene Bildungsarbeit (Waldpädagogik)



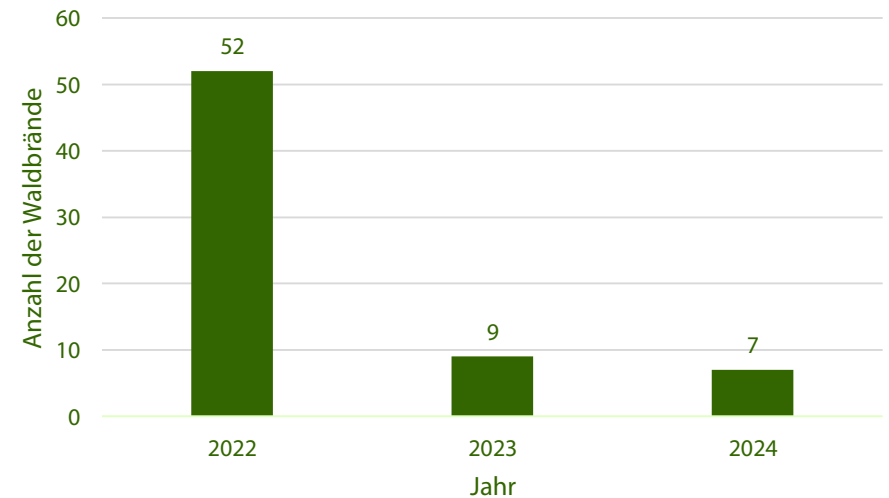
- 3 waldpädagogische Einrichtungen
  - Kinderforstamt Eichkater in Menz
  - Waldschule Briesetal in Borgsdorf
  - Waldbegegnungsstätte Krämer
- 2023 : ca.13.900 Teilnehmer in 582 Veranstaltungen
- Besonderheiten:
  - Menzer Waldfest jährlich Ende Juni
  - Krämerwaldfest jährlich im April



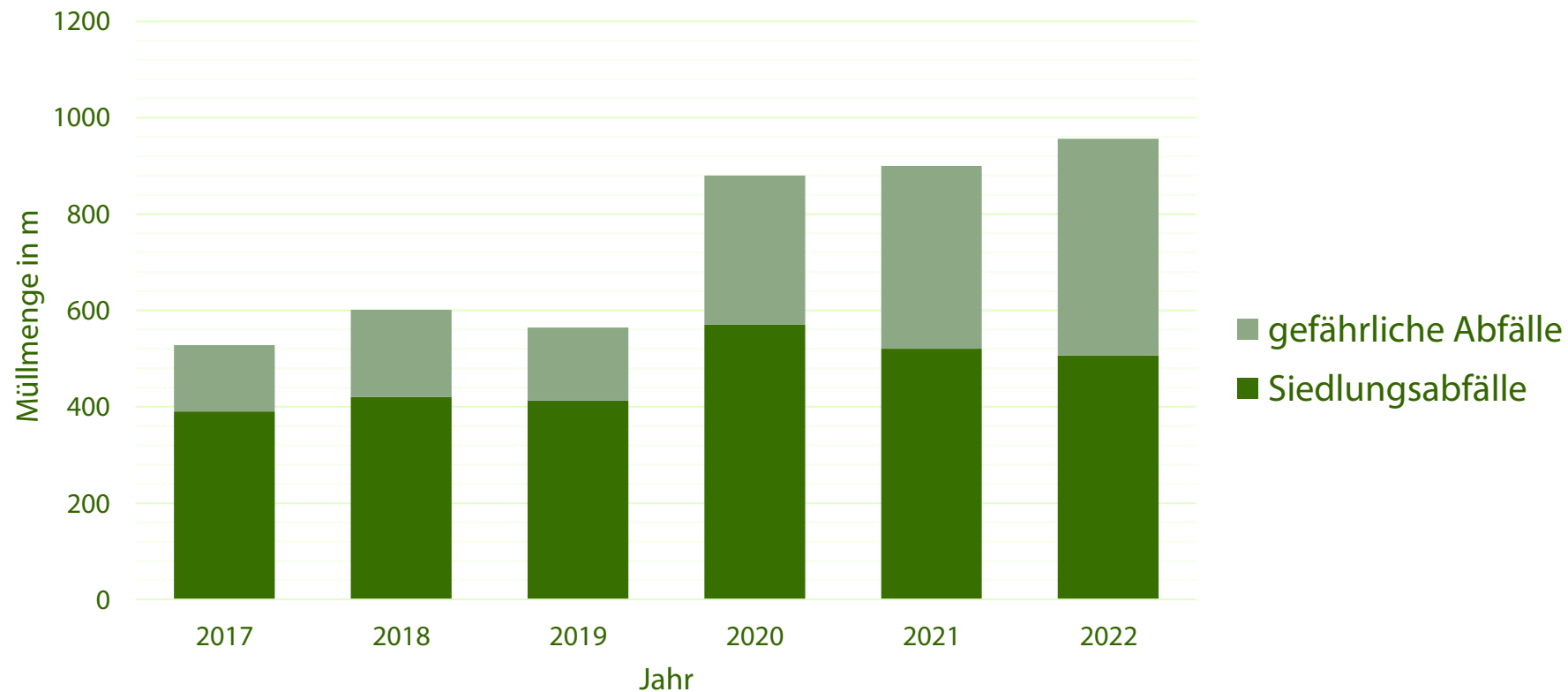


- 6 Feuerwachtürme im FoA Oberhavel
- Bereitschaftsdienst zwischen März und Oktober

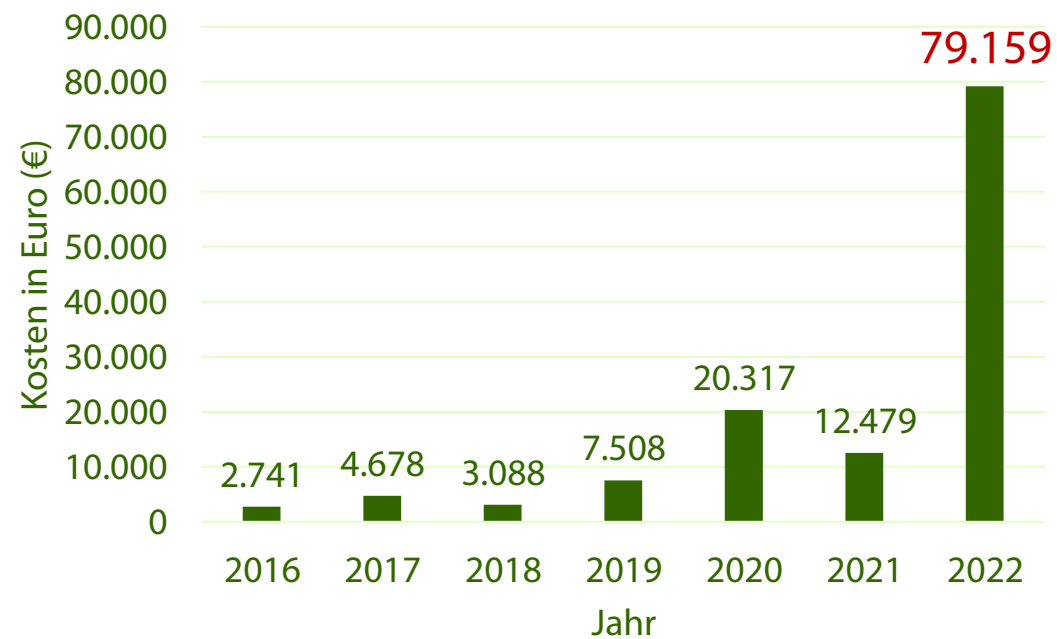
## Anzahl der Waldbrände im Landkreis Oberhavel



# Müll im Wald



# Kosten für die Müllentsorgung





# Impressionen – Müll



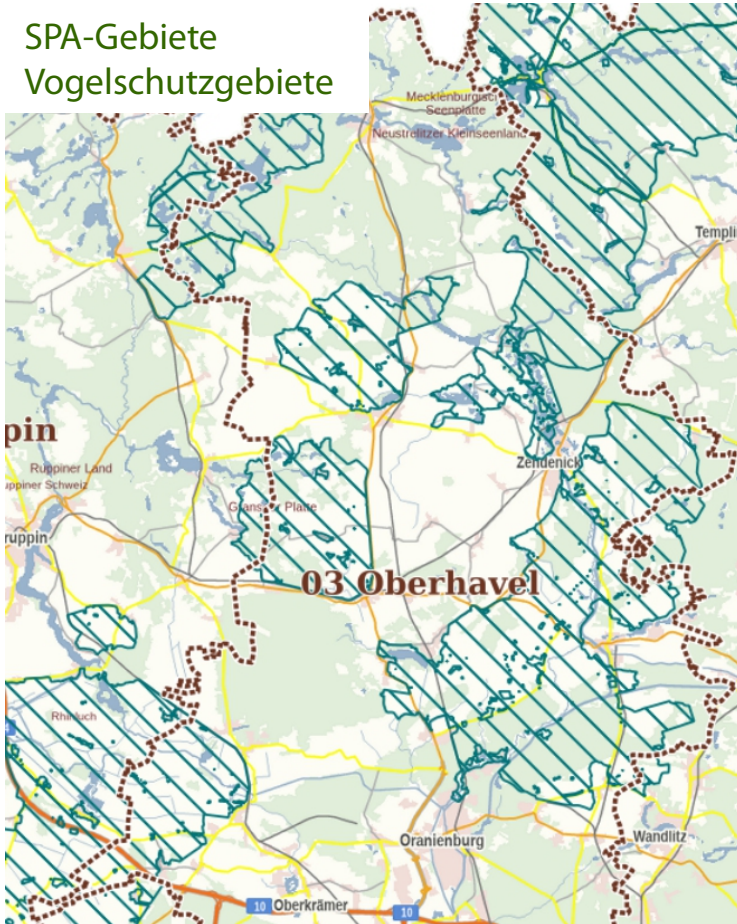


# Waldfunktionen und Schutzgebiete

Waldfunktion	Fläche (ha)	Anteil (%)
Wasserschutzgebiete	4.316	5,4 %
Landschaftsschutzgebiet	57.840	76,2 %
Naturschutzgebiet	9.780	12,9 %
Totalreservat	919	1,2 %
FFH	15.478	20,4 %
Erholungswald	34.033	44,8 %
Nutzwald	74.128	97,6 %

# Europäische Schutzgebiete

## SPA-Gebiete Vogelschutzgebiete



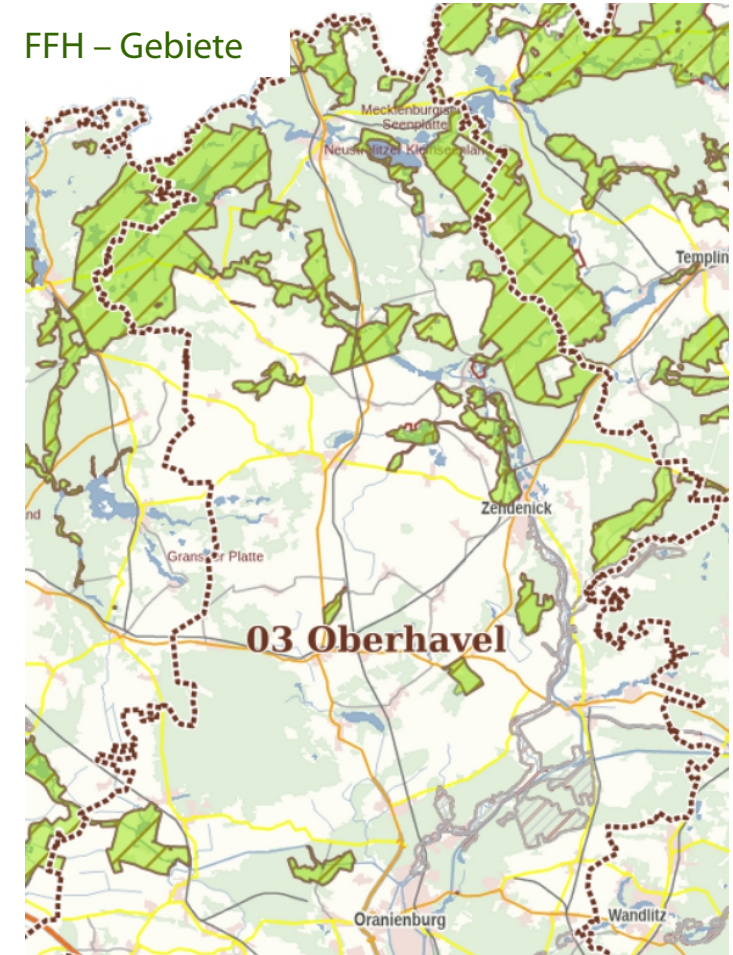
## FFH-Gebiete

- Flora –Fauna – Habitat
- 28 Gebiete im FoA
- Ca. 23.000 ha → 31% der Waldfläche
- vorrangig in Norden des Landkreises

## SPA-Gebiete

- *Special Protection Area*  
→ Vogelschutzgebiete
- ca. 22.000 ha
- tw. Überlagerung mit FFH

## FFH – Gebiete





Biosphärenreservat

- Schorfheide - Chorin



Naturpark

- Barnim
- Stechlin-Ruppiner Land
- Uckermärkische Seen



Naturwald

- § 12 Waldgesetz des Landes Brandenburg (LWaldG)
- Woblitz
- Stechlin
- Wolfswerder
- Himmelpforter Heide



# Naturschutzgebiete (NSG)

Stechlin – das größte NSG in Brandenburg



Thymen – eines der ältesten NSG in Brandenburg (1933)





## Großvorhaben

- Ausbau der B96
- 380 kV Wustermark-Neuenhagen
- Windkraftanlagen im Wald
- Ausbau Bahn
- Ausbau Havel-Oder-Wasserstraße

## Veränderungen im FoA

- evtl. Standortverlegung nach Borgsdorf



Vielen Dank für Ihre  
Aufmerksamkeit!